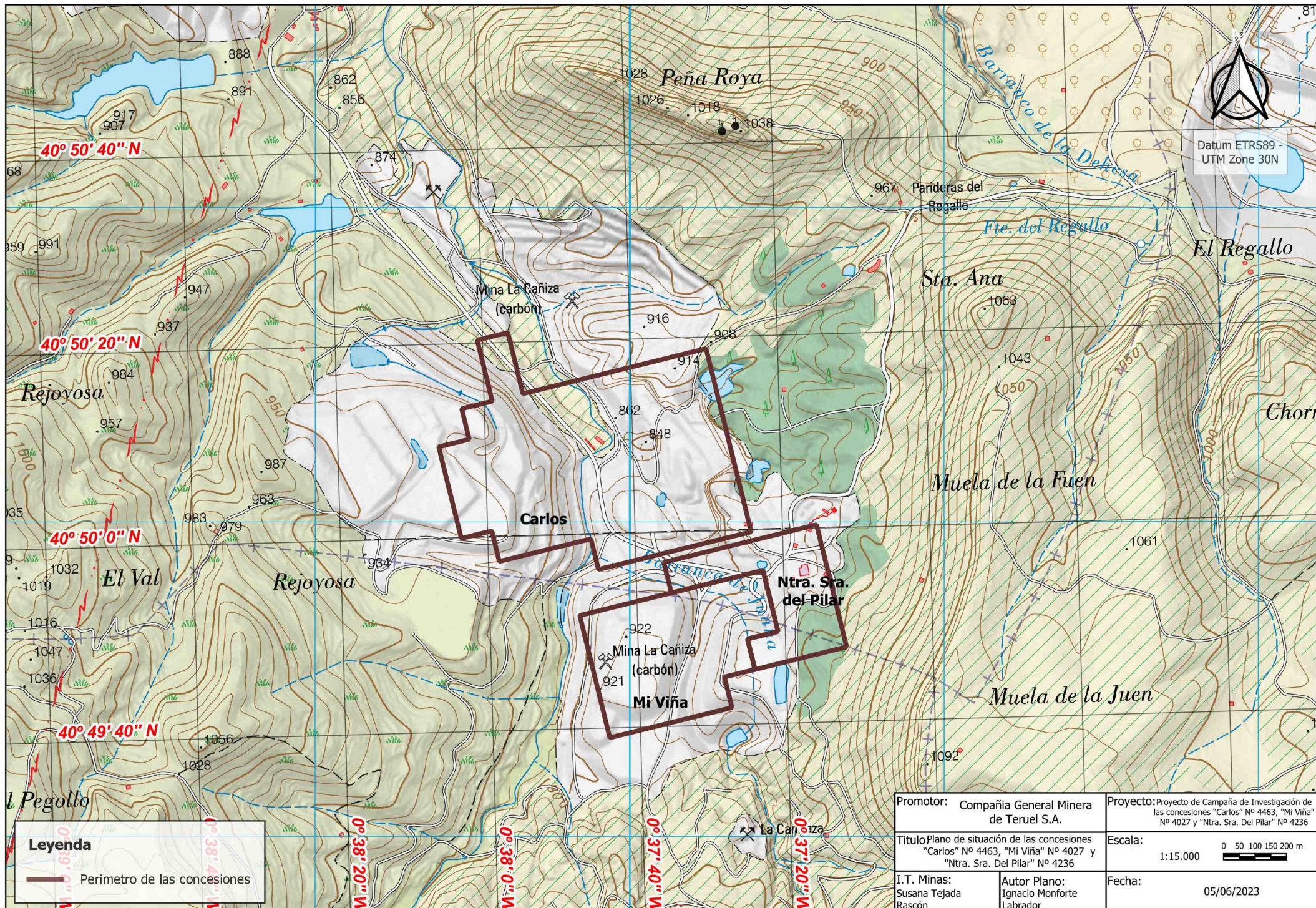


ANEXO PLANOS

- 1.- Plano de situación de las concesiones “Carlos” n° 4663, “Mi Viña” n° 4027 y “Ntra. Sra. del Pilar” n° 4236.**
- 2.- Plano geológico del sector de las concesiones “Carlos” n° 4663, “Mi Viña” n° 4027 y “Ntra. Sra. del Pilar” n° 4236.**
- 3.- Plano con Ortofoto concesiones “Carlos” n° 4663, “Mi Viña” n° 4027 y “Ntra. Sra. del Pilar” n° 4236.**
- 4.- Plano con ortofoto y ubicación de labores de investigación propuestas.**



699000E

700000E

701000E

702000E

Datum ETRS89 -
UTM Zone 30N

4524000N

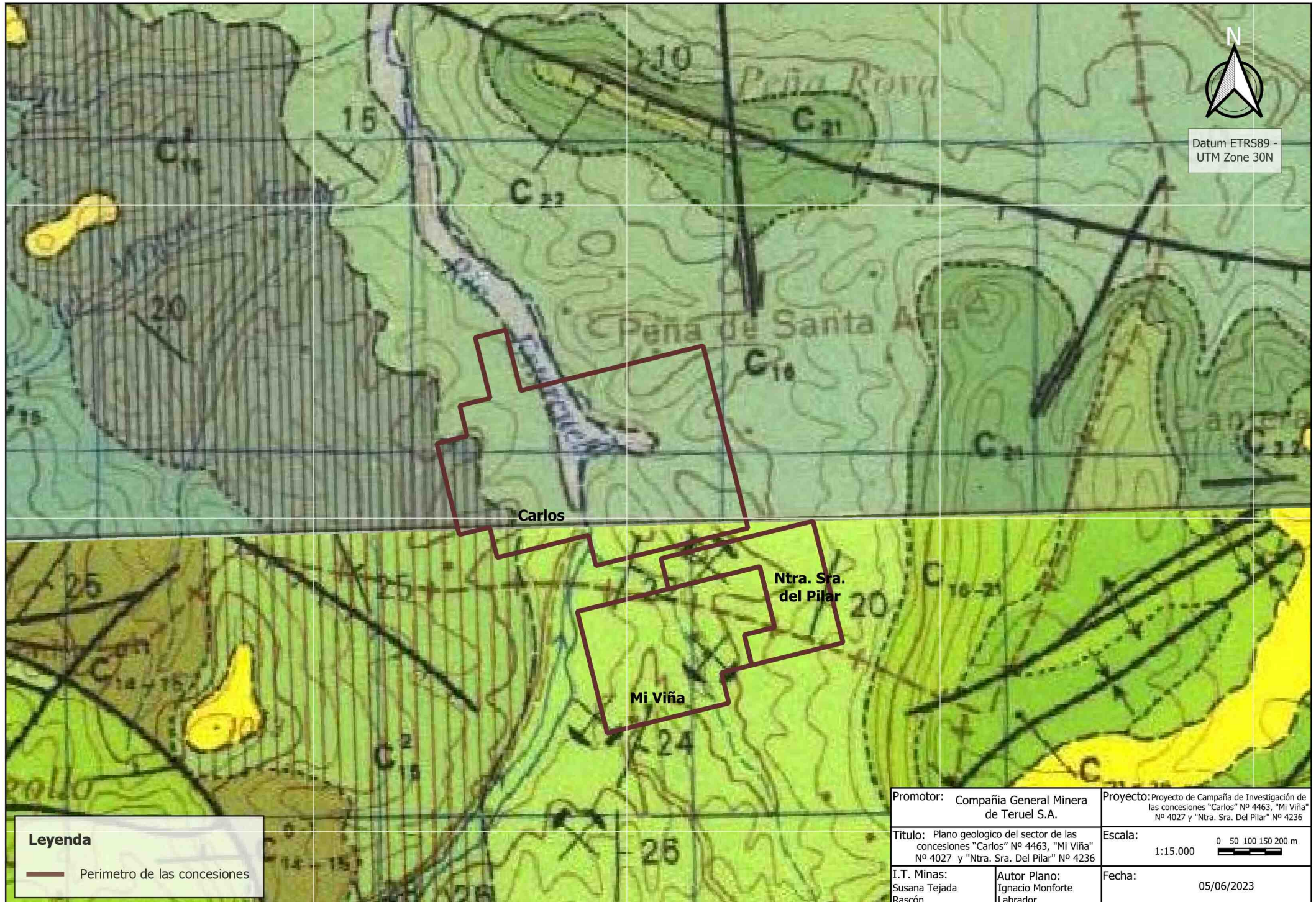
4523000N

4522000N

4524000N

4523000N

4522000N

**Leyenda**

— Perimetro de las concesiones

Promotor: Compañía General Minera
de Teruel S.A.Título: Plano geológico del sector de las
concesiones "Carlos" Nº 4463, "Mi Viña"
Nº 4027 y "Ntra. Sra. Del Pilar" Nº 4236I. T. Minas:
Susana Tejada
RascónAutor Plano:
Ignacio Monforte
LabradorProyecto: Proyecto de Campaña de Investigación de
las concesiones "Carlos" Nº 4463, "Mi Viña"
Nº 4027 y "Ntra. Sra. Del Pilar" Nº 4236Escala: 1:15.000
0 50 100 150 200 m

Fecha: 05/06/2023

699000E

700000E

701000E

702000E

699000E

700000E

701000E

702000E



Datum ETRS89 -
UTM Zone 30N

4524000N

4523000N


4522000N

4524000N


4523000N

4522000N

Leyenda

 Perimetro de las concesiones

Carlos**Ntra. Sra.
del Pilar****Mi Viña**

Promotor: Compañía General Minera de Teruel S.A.		Proyecto: Proyecto de Campaña de Investigación de las concesiones "Carlos" Nº 4463, "Mi Viña" Nº 4027 y "Ntra. Sra. Del Pilar" Nº 4236	
Título: Plano con Ortofoto concesiones "Carlos" Nº 4463, "Mi Viña" Nº 4027 y "Ntra. Sra. Del Pilar" Nº 4236		Escala: 1:15.000	
I. T. Minas: Susana Tejada Rascón		Autor Plano: Ignacio Monforte Labrador	Fecha: 05/06/2023

699000E

700000E

701000E

702000E

699000E

700000E

701000E

702000E

4524000N


4523000N

4522000N

4524000N

4523000N

4522000N



Datum ETRS89
UTM Zone 30N

Leyenda

Perimetro concesión

Perimetro Demasía solicitada

Sondeos propuestos

Calicatas propuestas

Promotor: Compañía General Minera de Teruel S.A.		Proyecto: Proyecto de Campaña de Investigación de las concesiones "Carlos" Nº 4463, "Mi Viña" Nº 4027 y "Ntra. Sra. del Pilar" Nº 4236	
Título: Plano con ubicación de labores concesiones "Carlos" Nº 4463, "Mi Viña" Nº 4027 y "Ntra. Sra. del Pilar" Nº 4236		Escala: 1:10.000	0 100 200 300 400 m
I.T. Minas: Susana Tejada Rascón	Autor Plano: Ignacio Monforte Labrador	Fecha: 05/06/2023	

699000E

700000E

701000E

702000E